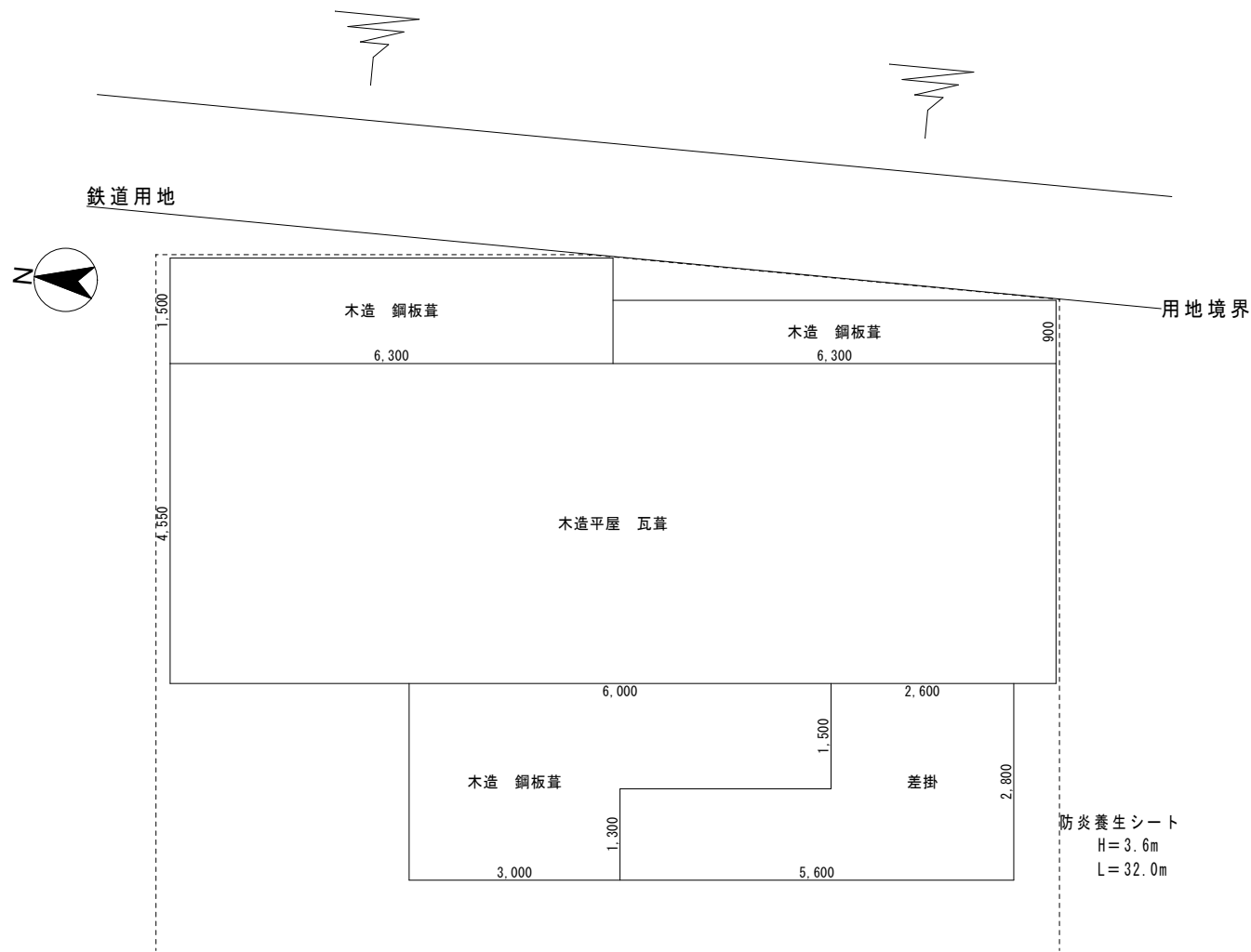


相賀団地解体工事

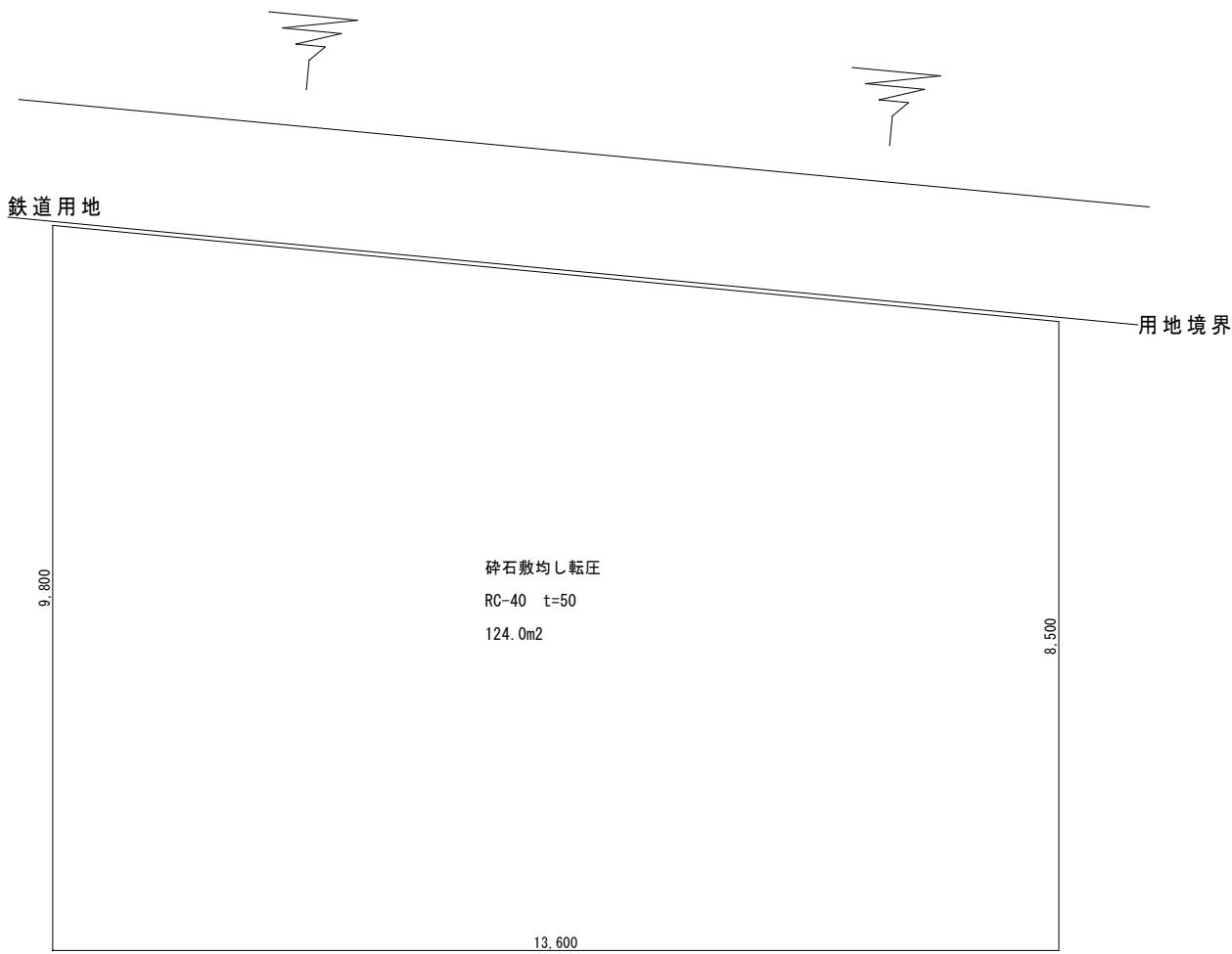
位置図

相賀団地解体工事は線路近接工事になります。
鉄道用地内への立ち入り、仮設物の設置はできません。



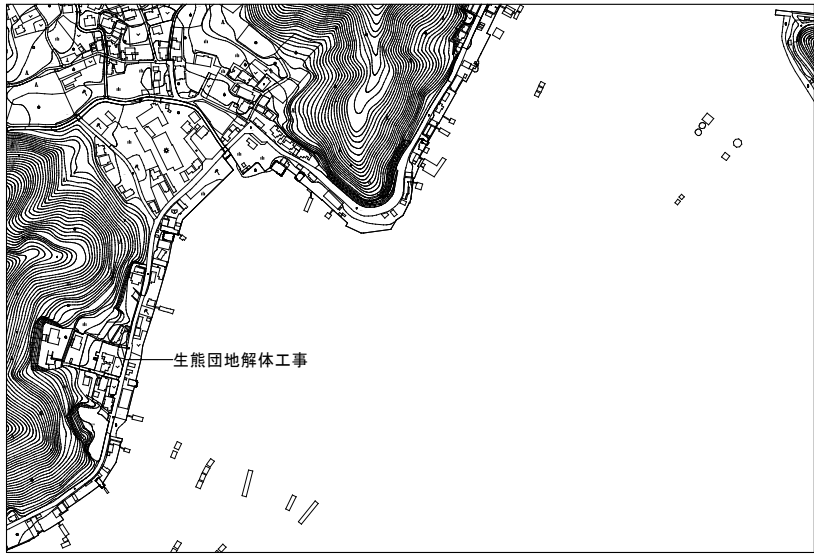
平面図

Scale 1/100 (A3)



舗装平面図

工事名称	町営住宅解体工事	図面番号	01
図面名称	相賀団地解体工事	紀北町	



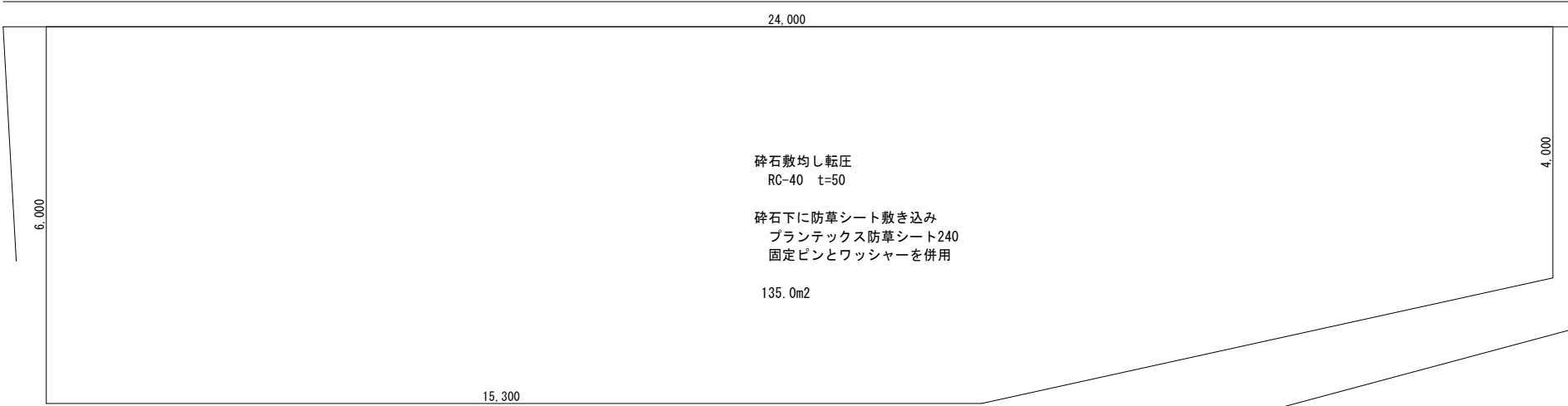
位置図

防災養生シート
H=2.0m L=20.0m



平面図

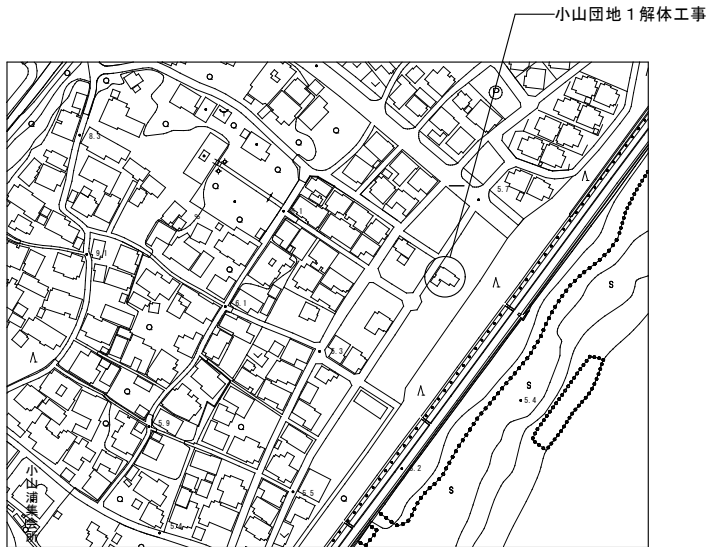
Scale 1/100 (A3)



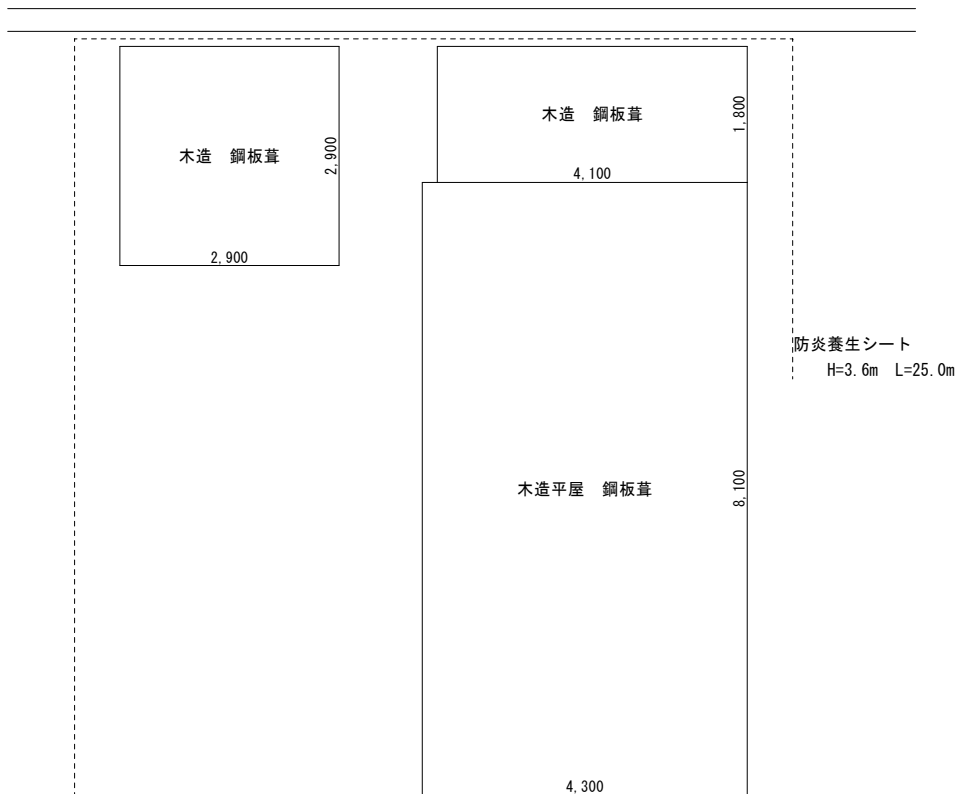
舗装平面図

Scale 1/100 (A3)

工事名称	町営住宅解体工事	図面番号	02
図面名称	生態団地解体工事	紀北町	

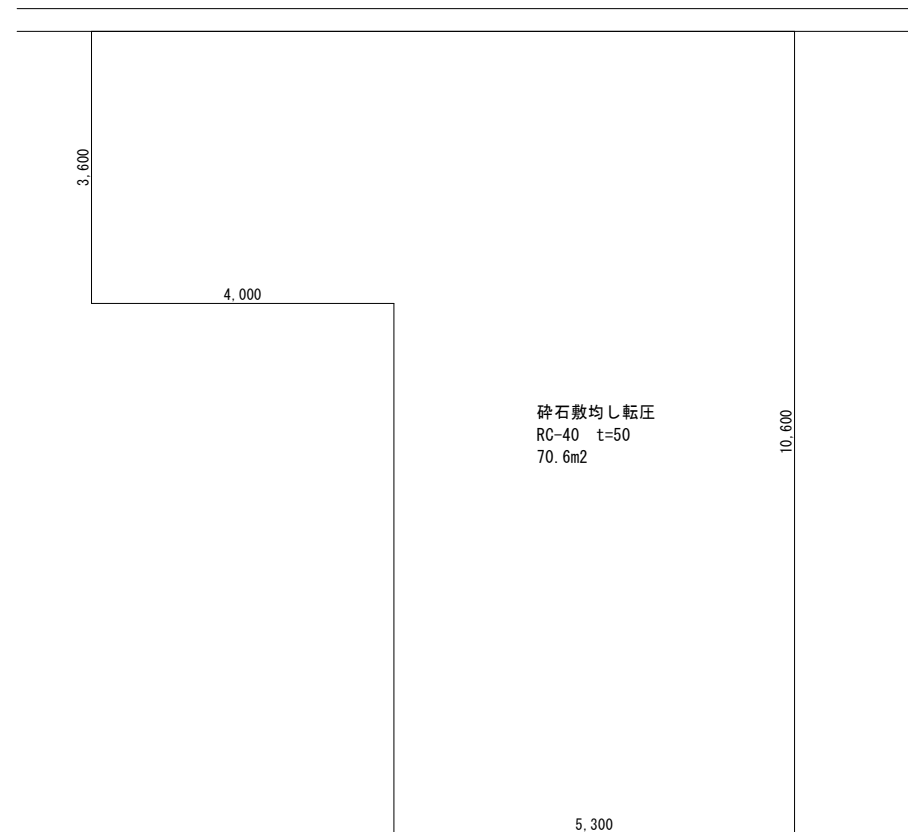


位置図



平面図

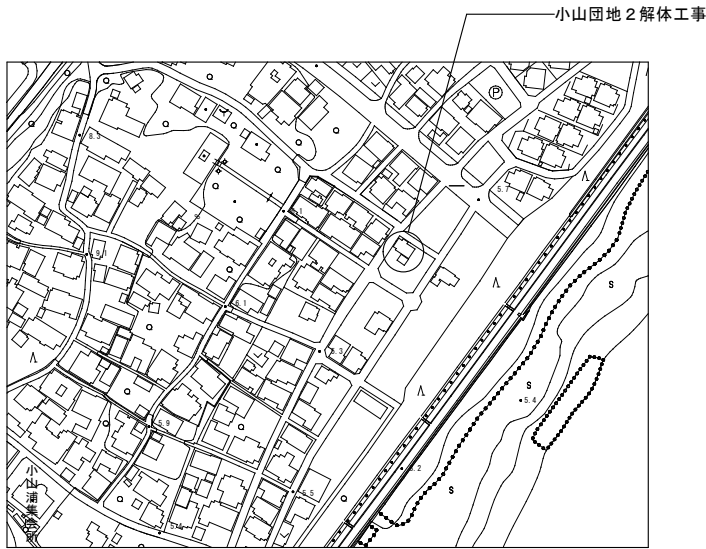
Scale 1/100 (A3)




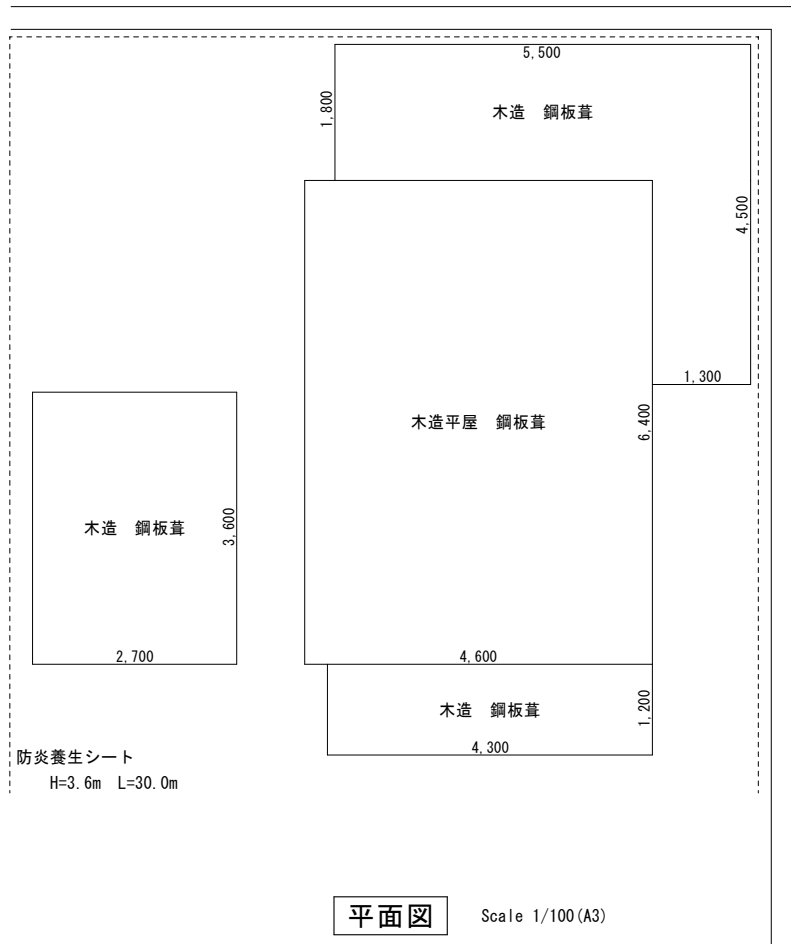
舗装平面図

Scale 1/100 (A3)

工事名称	町営住宅解体工事	図面番号	03
図面名称	小山団地 1 解体工事	紀北町	



位置図



工事名称	町営住宅解体工事	図面番号	04
図面名称	小山団地2解体工事	紀北町	